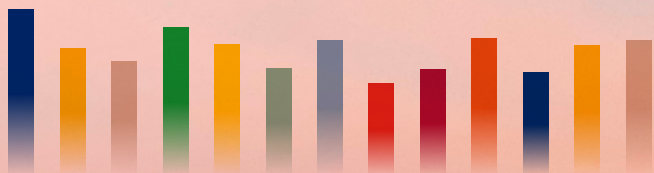


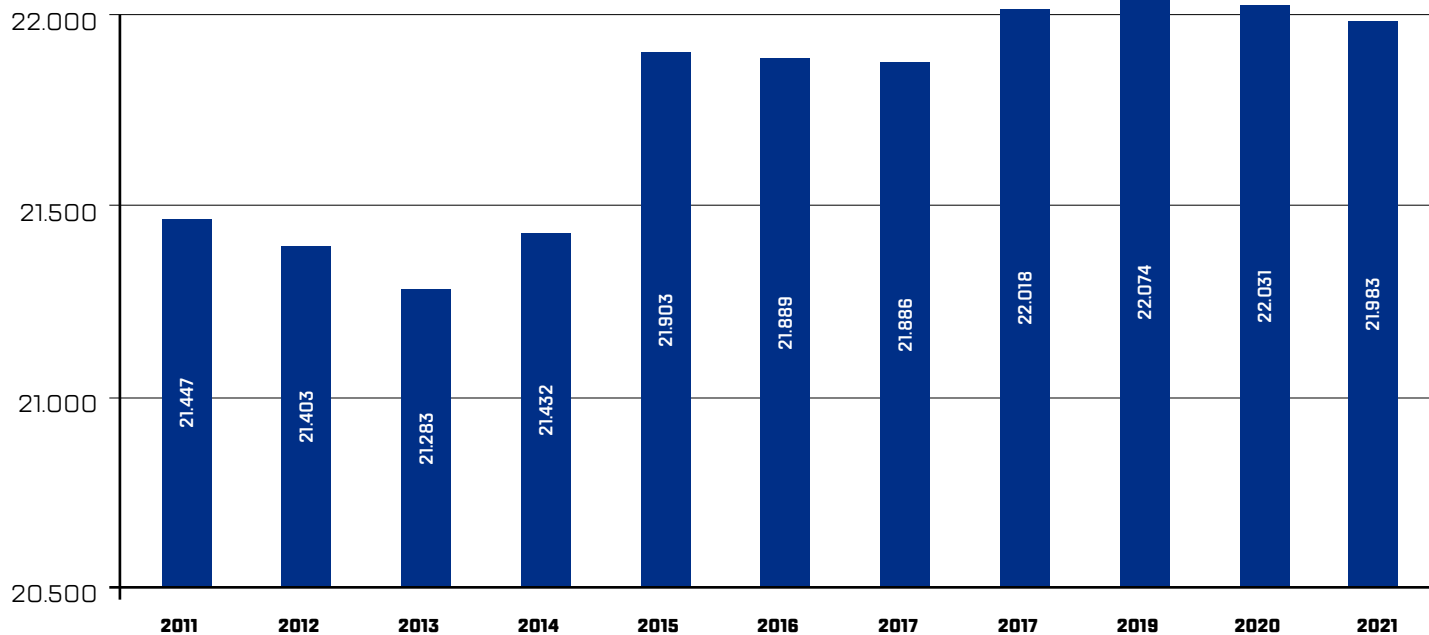
Geseke in Zahlen



2021



Stadt
Geseke

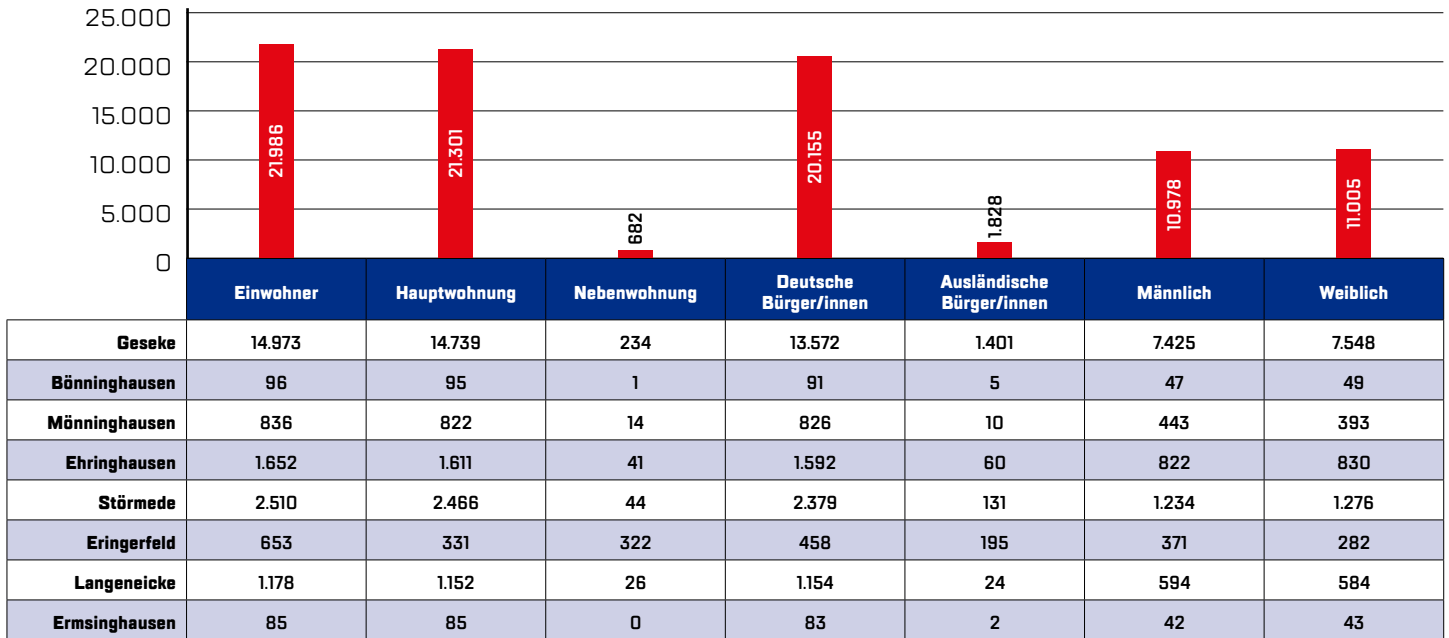


Einwohnerzahlen

Entwicklung 31.12.2011 – 31.12.2021



Stadt
Geseke



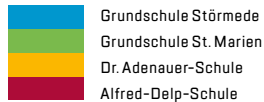
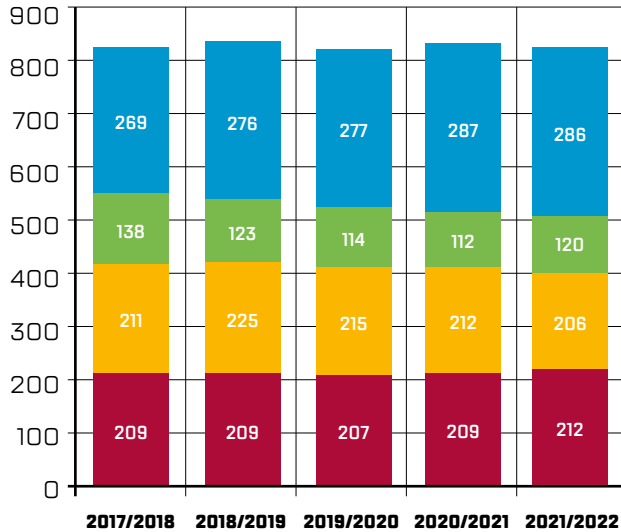
Einwohnerstatistik

Stand: 31.12.2021

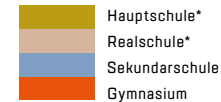
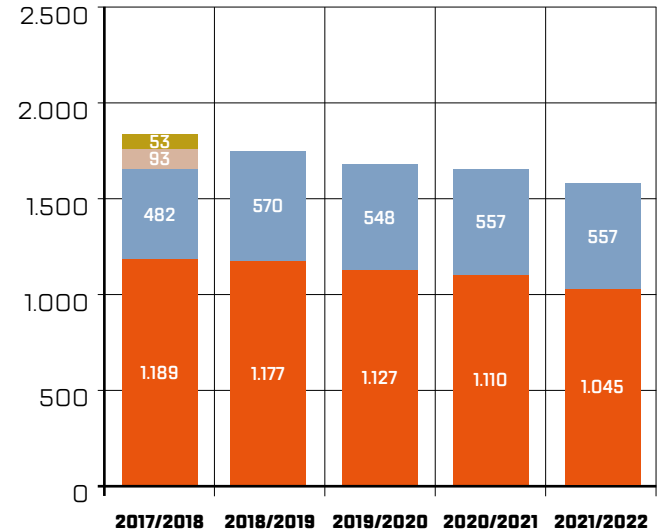


Stadt
Geseke

GRUNDSCHULEN



WEITERFÜHRENDE SCHULEN



Schülerzahlen

Schulen in städtischer Trägerschaft
Schuljahre 2017/2018 – 2021/2022

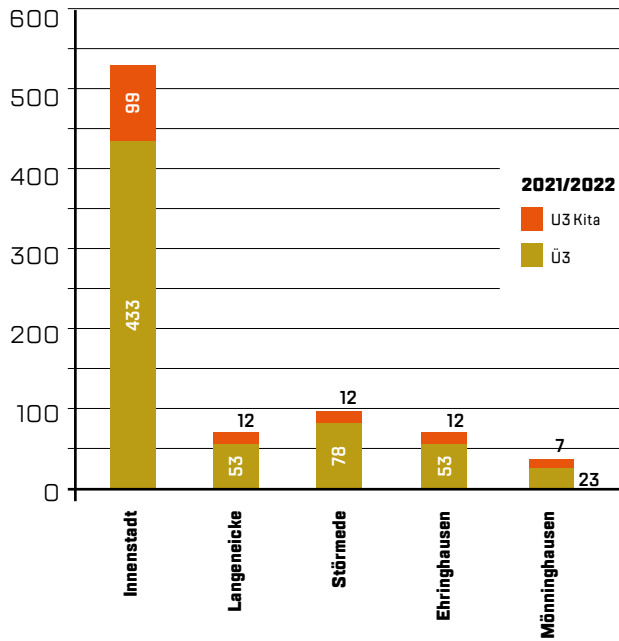
*HINWEIS

Haupt- und Realschule sind zum Ende
des Schuljahres 2017/2018 ausgelaufen!

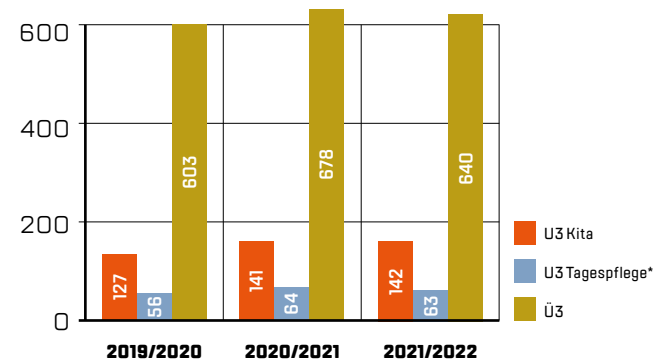


**Stadt
Geseke**

GESEKE UND ORTSTEILE



STADTGEBIET GESEKE



Geseke	Kath. Kindergarten Maria Frieden Kita Familienzentrum Strolchhausen Kath. Stiftskindergarten St. Cyriakus AWD-Kindergarten Familienzentrum Rasselbande Kath. Bewegungskindergarten St. Josef Ev. Familienzentrum Senfkorn Villa Kunterbunt Städt. Kindergarten Rabennest Geseke
Störmede	Städt. Kindergarten Störmede
Ehringhausen	Städt. Kindergarten Familienzentrum Ehringhausen
Langeneicke	Kath. Kindergarten St. Barbara
Mönninghausen	Waldkindergarten „Die Landkinder“

Betreuungsplätze

Kindertageseinrichtungen und -plätze
in Geseke und den Ortsteilen

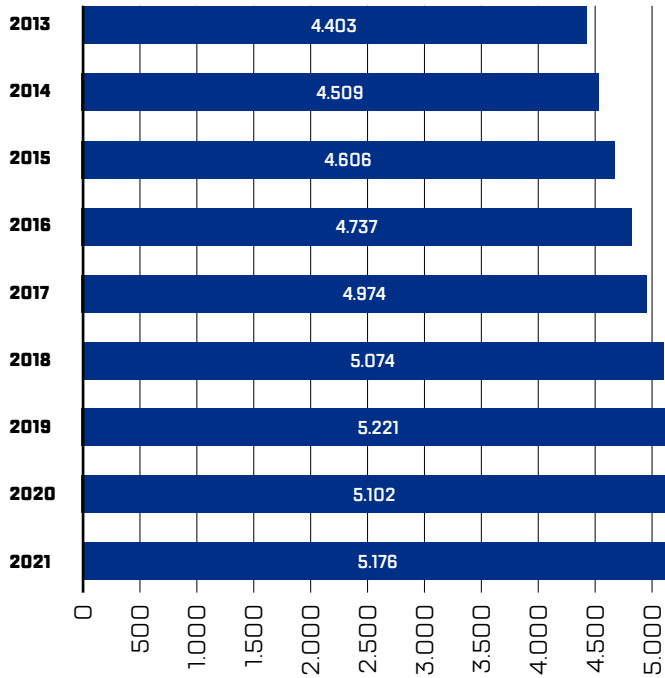
*HINWEIS

Tagespflege: Ü3 Betreuung bei Tagesmüttern

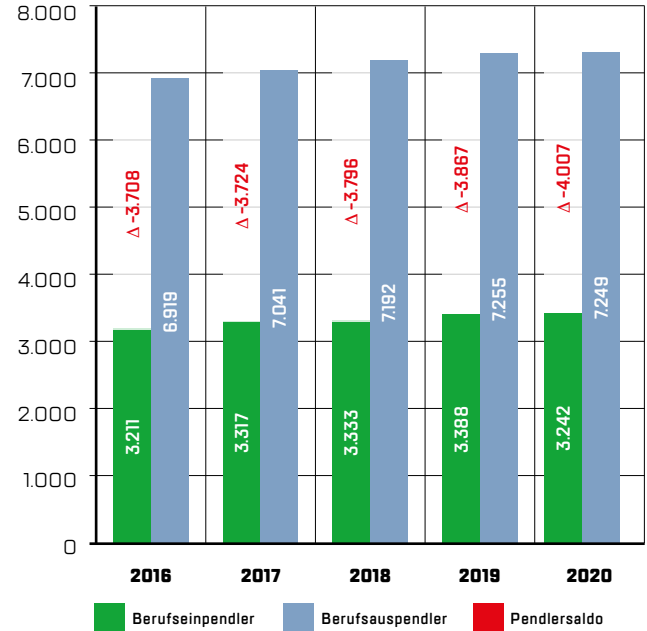


Stadt
Geseke

BESCHÄFTIGTE



BERUFSPENDLER



Quelle: I.T.NRW, Stichtag jeweils 30.6.

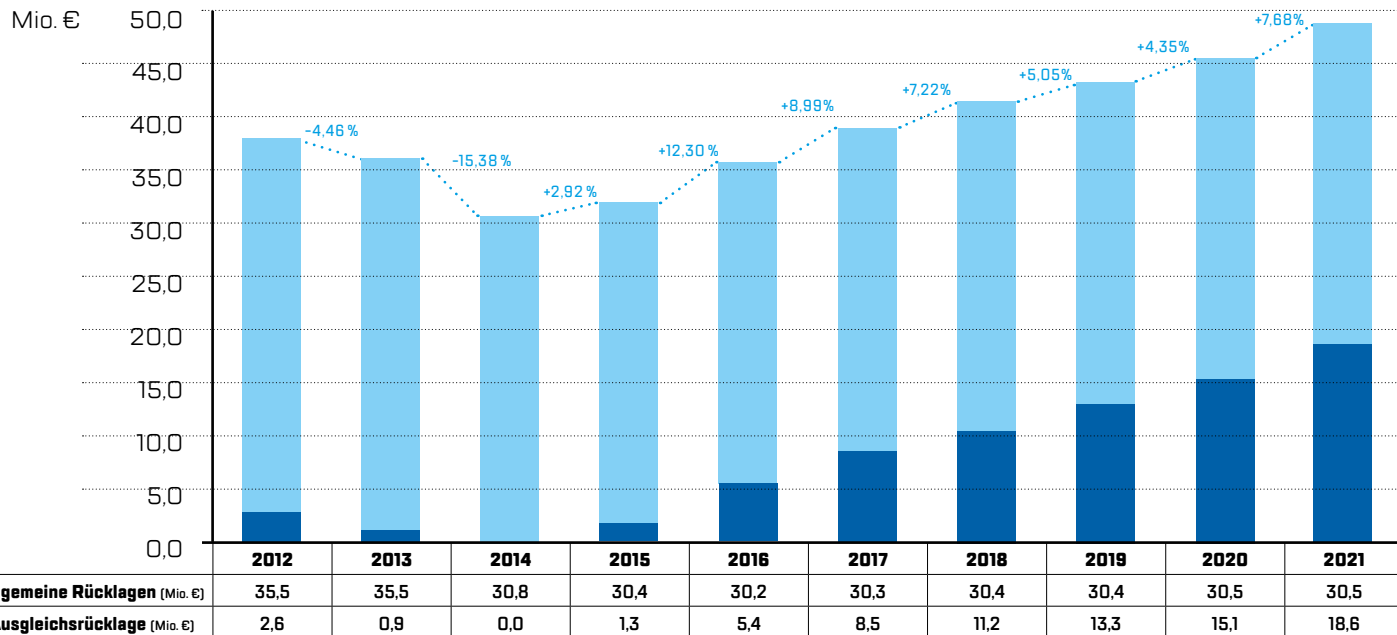
Beschäftigte

Sozialversicherungspflichtig

Stichtag jeweils 30. Juni



Stadt
Geseke



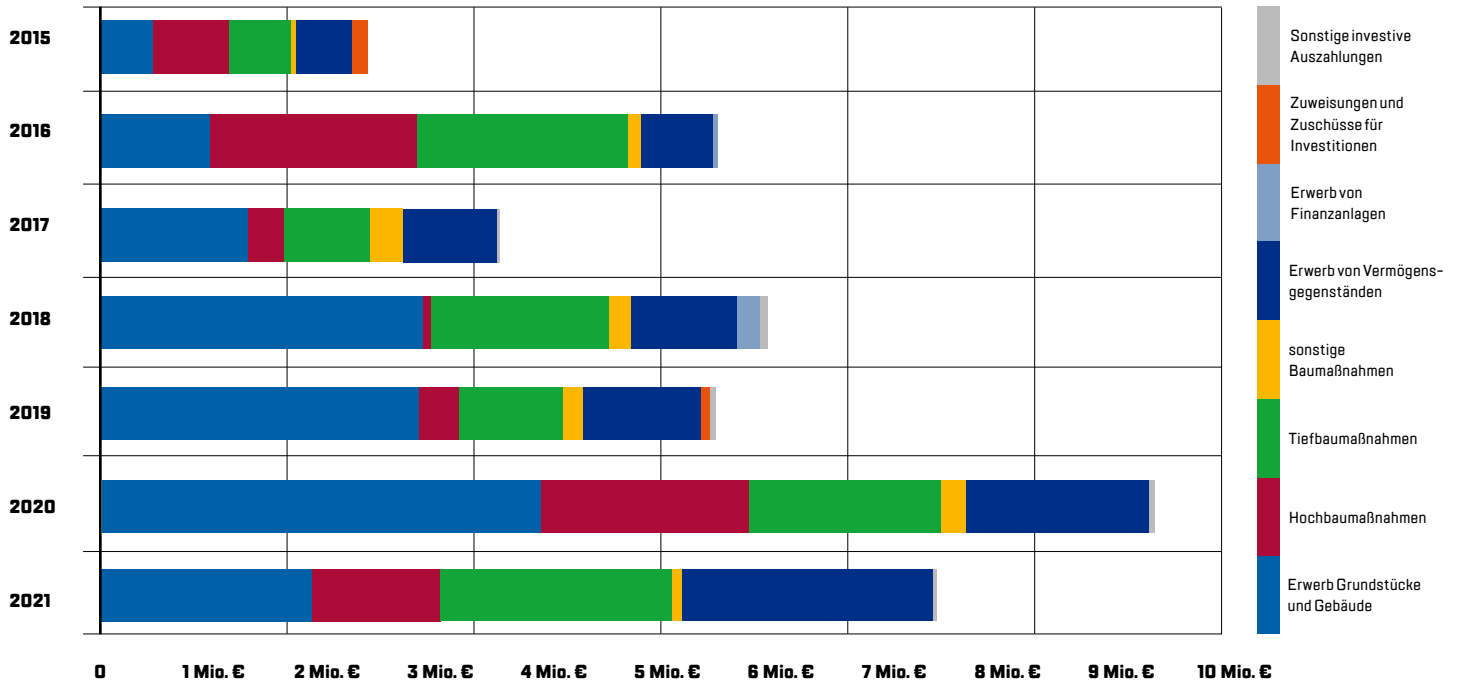
Allgemeine Rücklagen (in Mio. €)

Ausgleichsrücklagen (in Mio. €)

Eigenkapital

Entwicklung des Eigenkapitals
der Stadt Geseke 2012 - 2021





Gesamtinvestitionen

2015 – 2021



Stadt
Geseke

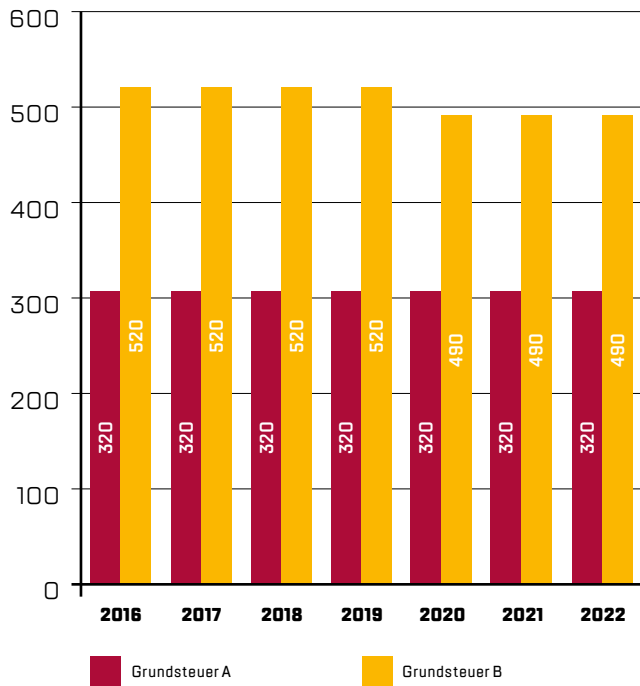
		2015	2016	2017	2018	2019	2020	2021
Gesamtinvestitionen		2.412.105 €	5.575.353 €	3.650.223 €	5.992.719 €	5.515.681 €	9.400.057 €	7.763.921 €
davon Auszahlungen für	den Erwerb von Grundstücken und Gebäuden	481.462 €	997.196 €	1.341.264 €	2.891.787 €	2.852.727 €	3.942.713 €	1.875.927 €
	Baumaßnahmen	1.278.149 €	3.894.979 €	1.422.590 €	1.870.878 €	1.549.595 €	3.704.289 €	3.323.747 €
	davon <i>Hochbaumaßnahmen</i>	<i>686.514 €</i>	<i>1.865.316 €</i>	<i>315.626 €</i>	<i>70.989 €</i>	<i>363.093 €</i>	<i>1.714.839 €</i>	<i>1.129.920 €</i>
	davon <i>Tiefbaumaßnahmen</i>	<i>558.083 €</i>	<i>1.908.841 €</i>	<i>791.938 €</i>	<i>1.604.428 €</i>	<i>934.330 €</i>	<i>1.654.361 €</i>	<i>2.085.491 €</i>
	davon <i>sonstige Baumaßnahmen</i>	<i>33.552 €</i>	<i>120.822 €</i>	<i>315.026 €</i>	<i>195.641 €</i>	<i>252.172 €</i>	<i>335.088 €</i>	<i>108.336 €</i>
	den Erwerb von Vermögensgegenständen z.B. Fahrzeuge für die Feuerwehr, Ausstattung Schulen	512.494 €	654.490 €	860.861 €	954.497 €	1.073.578 €	1.731.581 €	2.363.488 €
	den Erwerb von Finanzanlagen z.B. Versorgungsfonds Beamte / Anteile Stadtwerke	0 €	0 €	0 €	205.001 €	5.000 €	5.455 €	195.000 €
	Zuweisungen und Zuschüsse für Investitionen	140.000 €	0 €	0 €	0 €	0 €	0 €	0 €
Sonstige investive Auszahlungen z.B. für Zuschüsse Vereine, Kompensationsmaßnahmen Naturschutzstiftung-Geseke	0 €	28.688 €	25.508 €	70.556 €	34.782 €	16.020 €	5.758 €	

Gesamtinvestitionen

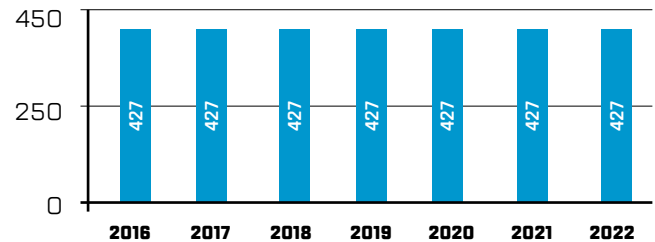
2015 – 2021



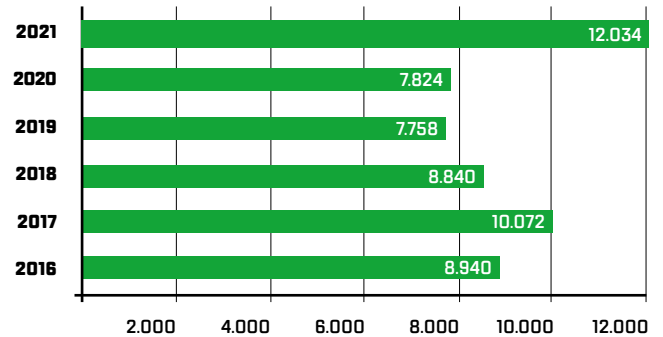
GRUNDSTEUERHEBESÄTZE V. H.



GEWERBESTEUERHEBESÄTZE V. H.



GEWERBESTEUERAUFKOMMEN € *



Steuern

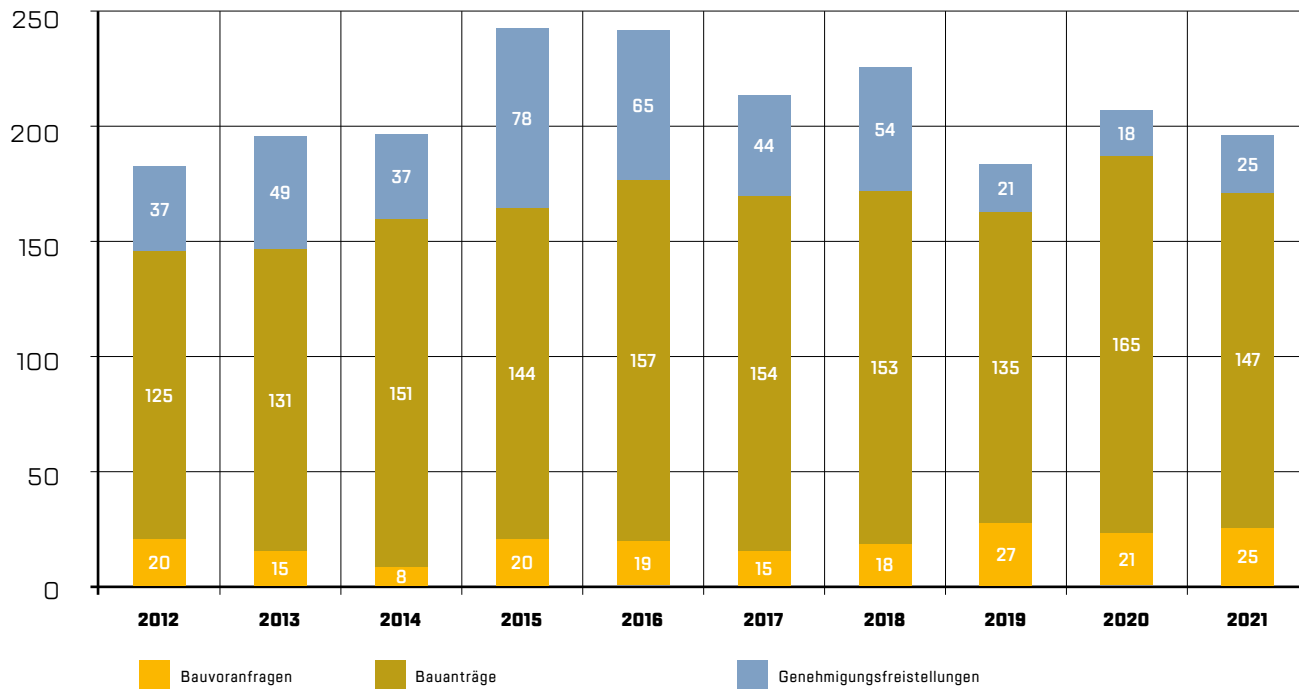
Grundsteuern
Gewerbesteuern

*HINWEIS

Gewerbesteueraufkommen Brutto mit der Gewerbesteuerumlage und dem Anteil Fonds Deutsche Einheit



Stadt
Geseke



Bauvorhaben

Bauanträge – Genehmigungsfreistellung
 Bauvoranfragen



Renate Bröcker

JUGENDZENTRUM



22

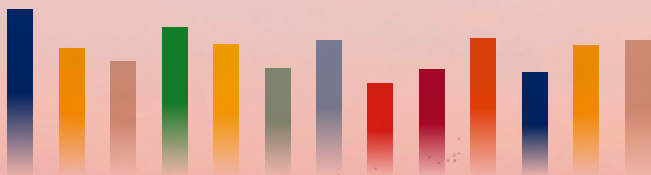
Renate-Bröcker-Jugendzentrum
 Das Angebot des JUZ richtet sich an alle Kinder und Jugendlichen im Stadtgebiet und ist altersspezifisch unterteilt, um auf die unterschiedlichen Bedürfnisse der Besucher/Innen eingehen zu können. Seit November 2021 befindet sich das JUZ im Komplex des Schulzentrums Mitte.

Postleitzahl	59590
Kreis	Soest
Regierungsbezirk	Arnsberg
Bundesland	Nordrhein-Westfalen
Telefon-Vorwahl	02942 02954 (Stadtteil Eringerfeld) 02941 (Stadtteil Ermsinghausen)
Amtsgerichtsbezirk	Lippstadt
Landgerichtsbezirk	Paderborn
Oberlandesgerichtsbezirk	Hamm
Lage	<ul style="list-style-type: none"> · 8°31 östliche Länge und 51°38 nördliche Breite zwischen Lippeniederung und Haarstrang am Hellweg im Südosten des Münsterländer Beckens · Höhe über NN.104 m (Bahnhof) · Gemarkung 90 -220 m über NN
Verkehr	<ul style="list-style-type: none"> · Autobahn A 44 (Dortmund – Kassel), Abfahrt Geseke/Steinhausen · Bundesstraße 1 (Streckenabschnitt Soest – Paderborn) · Bundesbahn Bahnhof Geseke · Regionalflughafen Lippstadt / Paderborn

23



**Stadt
Geseke**



Stadt Geseke

Öffentlichkeitsarbeit

An der Abtei 1 – 59590 Geseke